



LA CONTEA DI LIKA-SENJ

10+1

RAGIONI

PER USCIRE DALL'AUTOSTRADA
E CONOSCERE LA REGIONE



Contenuto:

1. BRINJE	6
2. SENJ	8
3. GACKA	10
4. PN I LAGHI DI PLITVICE	12
5. VELEBIT	14
6. PERUŠIĆ	16
7. GOSPIĆ	18
8. KARLOBAG	20
9. LOVINAC - SVETO BRDO	22
10. NOVALJA - L'ISOLA DI PAG	24
11. GASTRONOMIA	26

La contea di Lika-Senj si può visitare tutto l'anno e durante tutte le quattro stagioni.

Questa zona interessante vi sorprenderà con la sua bellezza, le attrazioni d'eccezione e con l'ospitalità della gente.

Guidando verso il mare o tornando dal mare bisogna solo "scendere" dall'autostrada e visitare alcune città e villaggi di Lika o i villaggi sotto la montagna del Velebit, ristorare il corpo e l'anima godendo dell'intatta natura del fiume Gacka e della montagna ed esplorare le attrazioni di prima classe che si trovano ad ogni passo.

Lika è mistica e bellissima, conservata e selvaggia, unica nell'unione degli elementi: pietra, legno, acqua, sorgente, fiume, la stretta di mano ed il sorriso della gente. Un ambiente semplice, bellissimo e la natura conservata.

Benvenuti!

L'Ente turistico della contea di Lika-Senj



LEGGENDA

- | | | | |
|--|----------------------------|--|---------------------------|
| | Autostrada | | Aeroporto sportivo |
| | Strade principale | | Informazioni turistiche |
| | Strada regionale | | Pellegrinaggio |
| | Strade locali | | Palazzo |
| | Ferrovia | | Castelliere, castello |
| | Numeri delle strade | | Riserva di boschi |
| | Parco nazionale | | Grotta |
| | Parco naturale | | Importante zona di caccia |
| | Collina | | Importante zona di pesca |
| | Ponte | | Albergo |
| | Confine di stato | | Ristorante |
| | Luogo di sosta, parcheggio | | Museo |
| | Traghetto, linea traghetto | | Sentieri Ciclisti |
| | UNESCO | | Chiesa |
| | | | Casa alpina |

1 Brinje

Sokolac, la grotta-abisso di Roko,
il lago Brodić
A1 - uscita 8



La porta di Lika

Viaggiando da Zagabria verso sud passando il tunnel Mala Kapela s' incontra il primo paese della contea di Lika, Brinje. La vecchia statale che una volta collegava Lika e Gacka con il mare passava sopra Vratnik fino a Senj ed ora è diventata un'attrazione per coloro che vengono per prima volta in questa zona. Per coloro che per anni hanno viaggiato su questa strada può esser un ricordo ai tempi passati quando la vita si svolgeva con un ritmo leggero.

Brinje si menziona per la prima volta nel 1343 come "Brigna", e la seconda volta il 18 di giugno dello stesso anno come "Bregne". Si considera che il nome deriva dal dialetto ciacavico "brnja", cioè il semplice mirtillo, la pianta che cresce da quelle parti. Un altro significato si può prendere dal dialetto "brinia" che significa elevazione, questa è anche una delle caratteristiche del paesaggio di Brinje. Su una collina in mezzo a Brinje si possono vedere i resti dell'antica città Sokolac (Gradina). È stata costruita all'inizio del XV secolo da Nikola IV Frankopan come la sede di questa nobile famiglia. La cappella a tre piani della Santa Trinità con i suoi archi e le tombe dei Frankopan è uno dei più importanti monumenti gotici della Croazia.

Lo sapevate?

I studiosi sono d'accordo che è difficile constatare la giusta data di come e quando si è iniziato ad usare il nome Sokolac. Una delle narrazioni incomincia con il matrimonio di Nikola IV con Doroteja Gorjanski, quando Nikola alla vigilia delle nozze manda a Venezia un regalo - il cavallo ed il falcone e prosegue fino alla narrazione che quando la città fu abbandonata, su in cima alla città i falconi fecero il loro nido, e questo ha incitato i studiosi ed il popolo a chiamarlo con questo nome.



Raccomandiamo

La cappella della Santa Trinità nella città di Sokolac è un monumento di nulta categoria ed uno dei più bei monumenti medievali della Croazia.

La cappella di San Fabiano e Sebastiano è un monumento culturale di nulta categoria ed uno dei monumenti sacrali più antichi del comune di Brinje. Le caratteristiche conformi allo stile di questa costruzione dicono che si tratta di una costruzione sacrale del tardo romanico costruita nel XIV secolo.

La chiesa parrocchiale dell'Assunzione della Beata Vergine Maria è stata costruita dal noto difensore e liberatore della Lika dai Turchi, il prete Marko Mesić, nato a Brinjak nell'anno 1700, sui resti dell'antica chiesa di Santa Maria del 1476.

La chiesa di San Vid è stata costruita nel XIV secolo ed è uno dei monumenti sacrali più antichi di Brinje.

Sulla strada Giuseppina, nel centro dello stesso Brinje, si trova un ponte di pietra che attraversa il ruscello Gate-Jaruge ed è molto antico, da oltre 200 anni. Il ponte fu costruito nel 1801 ed è il lavoro delle

mani meritevoli dei costruttori e dei tagliapietre di Brinje e del litorale. Sul ponte si trova l'orologio Solare che nel restauro ha ricevuto un'orbe di pietra.

Il monumento in bronza del minatore di Brinje è il lavoro dello scultore academico Kosta Angelij Radovan. I minatori di Brinje sono conosciuti come costruttori di molte strade e di molte gallerie in tutta l'Europa, hanno perforato molte gallerie dalla Terra del fuoco alla Siberia e per cui conosciuti in tutto il mondo.

Attività

- la pesca sul lago Brodić vicino al quale è stata costruita la casa dei cacciatori
- le passeggiate lungo il villaggio ed i dintorni
- per i speleologi - la grotta abisso di Roko e la grotta vicino al villaggio di Letinac dai tempi del neolitico è un' unica ed importante località archeologica della praistoria. Lì visse il cacciatore neolitico 9500 anni fa, ed lasciò nella roccia della grotta le immagini che fino ai giorni nostri non sono state decifrate.

Brinje - Sokolac

Informazioni utili:

Cosa vedere



Brinje - la veduta dalla città di Sokolac



La chiesa dell'Assunzione della Beata Vergine Maria costruita nel 1700.



Il ponte di pietra attraverso Gate - Jaruge costruito nel 1801.

Dove mangiare

Ristorante VICTORIA

Frankopanska 3, 53260 Brinje
Tel.: +385 (0)53 700-746, Fax: (0)53 700-005
Mob.: +385 (0)98 245-173
www.vici-victoria.hr

Ristoranti LIKA NORD e SUD LIKA situato sull'autostrada A1 Zagabria-Spalato in Brinje vicino stazione di benzina INA.
Lika Nord: +385 (53) 646-050
Lika Sud: +385 (53) 646-040
lika.restoran@gmail.com

Dove alloggiare

A Brinje non ci sono alberghi. Riguardo all'alloggio privato potete informarvi nell'Ufficio turistico di Brinje.

Ufficio turistico di Brinje

Frankopanska 33, 53260 Brinje
Tel.: +385 (0)53 701-260, 701-409
Fax: +385 (0)53 701-210
www.brinje.hr

La galleria dei quadri
www.brinje.com

La casa del comune di Brinje
www.zk-brinje.hr



Senj

La fortezza Nehaj,
il carnevale estivo
A1 - uscita 9, Žuta Lokva



La città più antica del litorale croato

La città di Senj, conosciuta per la sua ricca e burrasca storia, è stata fondata più di 3000 anni fa. La fortezza Nehaj, che domina sopra la città, è stata costruita nel XVI secolo per difendere la città dai conquistatori Turchi e Veneziani. Nella fortezza oggi si trova una collezione del museo degli uscocchi di Senj e della capitaneria del porto l'esposizione permanente delle chiese di Senj durante la storia ed i stemmi nobili della città di Senj. Al painterreno si trova il ristorante. Nel nucleo storico della città, nelle diverse piazze, calli strette e torri, e nelle costruzioni sacrali potete visitare le diversità particolari di questa città marittima collegata per la via del mare a tutte le città mediterranee e attraverso la strada che passa per il giogo Vratnik (700 m) collegata con l'entroterra.

Lo sapevate?

Nell'anno 1248 il vescovo di Senj, con il permesso di papa Innocente IV, diventò l'unico vescovo nel mondo cattolico che nella liturgia poteva usare l'alfabeto glagolitico e la lingua popolare. Codesto ha incitato un nuovo sviluppo di questo alfabeto nel XIV e XV sec., e lo testimoniano molte iscrizioni glagoliche e libri e documenti scritti a mano.



Arrivo: Per venire a Senj si scende dall'autostrada A1 all'uscita 9 Žuta Lokva

Raccomandiamo

- apparte la fortezza Nehaj a Senj visitate anche il Museo della città che si trova nel palazzo della famiglia Vukasović e l'esposizione permanente dell'arte sacra aperta per i visitatori dal 15 di luglio al 1 settembre
- la chiesa di Santa Maria dell'Arte, la chiesa del voto dei marinai e pescatori di Senj
- i resti della lapide di Senj, intorno all'anno 1100, scritta in alfabeto glagolitico
- la piazza monumentale Cilnica
- la grande porta, la fine della strada Giuseppina e l'entrata nella città
- la strada degli Uscocchi, bellissimo, intatto esempio di architettura medievale
- l'orologio Solare costruito sulla magistrale Adriatica sulla 45 parallela nella parte nord della città

I dintorni di Senj

Zavrtnica è un naturale fenomeno carsico a piè del monte. Si trova 2,5 km a sud di Jablanac, la banchina dei traghetti per Rab. La depressione è lunga 900 m, e larga da 50 a 150 m. Sull'altura Klasnica, al di sopra della baia, sono stati trovati i resti del villaggio preistorico. La speciale attrazione per i palombari è la naufragata nave tedesca dalla Seconda guerra mondiale, che si trova su una profondità di 8 a 10 m. L'accesso a Zavrtnica è possibile con la barca o per il sentiero da Jablanac.

Eventi

- la gara ciclistica St. Juraj - Zavižan, Oltari - Zavižan: l'ultimo o penultimo sabato di giugno
- la manifestazione "Uskočki dani" (i giorni degli uscocchi), le usanze dai tempi della costruzione della fortezza Nehaj: 11. - 13. luglio
- L'Internazionale carnevale estivo di Senj: l'inizio d'agosto
- L'estate musicale di Senj: agosto
- Sambastico - sambafest - la settimana di samba a Senj: luglio



La fotografia in alto: Senj dalla via Krivoput

La fotografia in basso: Fortezza di Nehaj

Informazioni utili:

Cosa vedere



Zavrtnica

La passeggiata fino a Zavrtnica si trova subito sotto il chiosco che vende i biglietti per il traghetto. La baia è lunga 900 m, e la larghezza varia da 50 a 150 m. L'orrido arriva ad una altezza di 100 m. Per il suo valore naturale è stata proclamata "paesaggio protetto" ancora nel 1964, e dal 1981 fa parte del Parco naturale di "Velebit".

Dove mangiare



Nella città di Senj potete ristorarvi nei ristoranti Košare o Krešimir in riva al mare o assaggiare un'ottima grigliata e l'agnello nella trattoria Putnik su Vratnik o nella trattoria Lovro, a sinistra dal benzinario all'entrata della città. Nella città ci sono delle ottime trattorie così potete visitare la trattoria Lavlji dvori nella via P. Preradović numero 2 o la trattoria Nehaj nella fortezza Nehaj

Dove alloggiare

L'alloggio lo potete trovare nell'albergo Libra, aperto da recente, rinnovato e ubicato in riva al mare, o nel Garni albergo Art, Obala kralja Zvonimira 4, 100 m dal centro della città o più lontano, verso Jablanac nell'albergo Ablan all'indirizzo Obala bana Šubašića 1.

Ufficio turistico della città di Senj

Stara cesta 2, 53270 Senj
Tel.: +385 (0)53 881-068
Fax: +385 (0)53 881-219
info@tz-senj.hr
www.tz-senj.hr

La filiale dell'ufficio turistico nel villaggio di Stinica (dal 15. 6. Fino al 1. 9.)

Tel.: +385 (0)53 887-077
tz.senj-stinica@gs.t-com.hr

Fortezza Nehaj

Nehajeva bb, Senj
Tel.: +385 (0)53 885-277
gradski.muzej.senj@gs.t-com.hr

Istituzione pubblica del parco nazionale "Nord Velebit"

Info-centro Senj
Obala kralja Zvonimira 6
53270 Senj
Tel.: +385 (0)53 884-551
Fax: +385 (0)53 884-552



3 Gacka

Il fiume Gacka, Sinac-sorgenti e mulini, rifugio per gli orsi giovani a Kuterevo A1 - uscita 10, Otočac



L'oasi verde turchese

Gacka è una località etnografica di valore che unisce una profusione di pregi: la bellezza, l'acqua, il paesaggio, la tradizione, l'autenticità e certamente la gastronomia! Il fiume carsico che si perde nel sotterraneo, la regina dei fiumi, è la sorgente della vita per gli abitanti del campo di Gacka, e per i turisti ed i viaggiatori è una scoperta di quiete e bellezza. L'acqua del fiume è potabile (per la sua qualità seconda in Europa), l'autoctona trota del ruscello è il più ricercato pesce del fiume, le piante acquatiche della Gacka una volta si falciavano per il bestiame, nelle sorgenti (a Sinac - Tonković e Majerovo vrilo) e sulle cascate (a Švica) sono stati restaurati i mulini per il macino del grano e le gualchiere per il lavaggio ed "ammorbimento" dei tessuti caserecci di lana, poi i cesti per la follatura elavaggio delle coperte di lana.

Otočac - il centro dell'antico croata provincia di Gacka

E mentre il fiume vi seduce con la sua bellezza, non vi viene in mente di essere nelle vicinanze del più antico villaggio con la popolazione croata. La prova deriva dalla scritta sulla Baščanska ploča dal 1100, e le altre prove potete cercarle nel centro della città di Otočac, nel museo del paese.

Lo sapevate?

A Sinac è stata conservata la gualchiera per la follatura delle stoffe di lana, cioè, i prodotti di lana tessuti a mano e derivavano dalla pecora pramenka. Per preparare la ruvida canapa per la lavorazione dei vestiti comodi, era necessario bagnarla e follarla-picchiarla. Questo si faceva nelle stupe - i speciali mulini all'acqua adattati per questa applicazione.

Sono stati restaurati anche i mulini ad acqua con la motrice a ruota di pietra dove si può sentire il profumo del grano fresco macinato.



Arrivo: A Gacka si arriva con l'autostrada A1, uscita numero 10 Otočac. Sulla strada verso il villaggio Vrhovine si trova il segnale stradale per girare a Sinac cioè la sorgente del fiume Gacka.

Piano di visita: La città di Otočac è il centro del comune di Gacka ed il primo posto urbanizzato dove potete visitare numerosi monumenti, la chiesa della Santa Trinità nel centro della città, la cappella della Beata Vergine Maria a Poljica dal 1723 ed altre cose interessanti etnografiche nel Museo di Gacka. Da Gacka potete andare a nord-est fino ai laghi di Plitvice o a sud-est fino al Parco nazionale Nord Velebit.

Attività

- i sentieri ciclistici della valle del fiume Gacka e dei villaggi sotto il piè del Velebit
- i cammini: Humac, Gacka
- il mercato sentiero montanaro: Otočac
- Zavižan
- l'aeroporto sportivo: Otočac, Špilničko polje
- la pesca sportiva sul fiume Gacka

Raccomandiamo

- Il museo di Gacka ubicato nel centro della città con una ricca collezione

archeologica, visitabile tutti i giorni lavorativi dalle 8 alle 15

I gruppi a prenotazione anche fuori dall'orario

- la collezione etnografica dei valori tradizionali sul territorio della Gacka - la collezione Grčević, Ličko Lešće
- i santuari della Madonna di Krasno, di Karmel e Sant' Ana Kosinjska
- la pesca sul fiume Gacka è un'attrazione per i pescatori perchè il fiume è conosciuto nel mondo per la trota del ruscello che cresce cinque volte più veloce che negli altri fiumi carsici, e questo dovuto alla temperatura ottimale ed alla composizione chimica alcalina dell'acqua.

Eventi

- La sfilata folcloristica della contea di Lika - Senj: maggio
- La coppa di Gacka; Taekwondo coppa di Gacka: maggio
- I giorni di Gacka, i concerti ed i spettacoli teatrali: luglio - agosto
- Ecoetno Gacka, il mercato
- La competizione nel preparare lo caldino al cacciatore: luglio
- La notte dei cacciatori, Otočac: agosto
- Il carnevale a Gacka, il giorno della città di Otočac; gennaio-febbraio

La fotografia in alto: Il lago di Švica Superiore


La fotografia in basso: Il fiume Gacka



Informazioni utili:

Cosa vedere

Il rifugio di Velebit per i giovani orsi



Kuterevo associazione Velebit (VUK)

Mob.: +385 (0)91 5835 412
Ivan Pavenka Crnković
53225 Kuterevo, Pod crikvom 103
www.kuterevo-medvjedi.hr

Dove mangiare

Le specialità di Lika le potete assaggiare in uno dei ristoranti:



Ristorante MAJSIĆ

Čovići 108b. Tel.: +385 (0)53 761-009

Trattoria ĆAMAR

Otočac, Gornja Dubrava bb, Tel.: +385 (0)53 771-558

Dove alloggiare

L'alloggio a Otočac lo potete cercare negli alberghi o negli alloggi privati

Hotel PARK EXCLUSIVE

Kralja Zvonimira 33, Tel.: +385 (0)53 617-984
hotel-park@email.t-com.hr

Hotel ZVONIMIR

Kralja Zvonimira 28, Tel.: +385 (0)53 773-135
www.hotel-zvonimir.hr

Hotel MIRNI KUTAK

Gornja Dubrava 63, Tel.: +385 (0)53 771-589
www.hotel-mirni-kutak.hr

Ufficio turistico della città di Otočac

53220 Otočac, Kralja Zvonimira 17
Tel./Fax: +385 (0)53 771-603
tztg-otocca@gs.t-com.hr / info@tztg-otocac.hr
www.tztg-otocac.hr

Centro croato per le autoctone speci di pesci e granchi delle acque carsiche
Otočac, Kralja Zvonimira 10
Tel/Fax: +385 (0)53 743-050
www.pastrveituristi.otocac.hr

"Gacka" committiva per la protezione padroneggiamento
53220 Otočac Bartola Kašića 5a
Mob: +385 (0)91 6701-954
www.gacka.hr

Per la visita ai mulini

Jure Majer - Majerovo vrilo
Tel.: +385 (0)53 787-408
Cell.: +385 (0)99 8314 381



4 NP dei laghi di Plitvice

16 che scendono a scalinate, le cascate, grotte, caverne, foreste, ristoranti con la ricca offerta gastronomica, alberghi e campi A1 - uscita 10, Otočac



L'unico valore naturale in Croazia sotto la protezione dell'UNESCO

I laghi di Plitvice si trovano un pò più lontano dall'autostrada, ma non troppo lontano da non passarci sulla via per il mare. Questo è definitivamente uno dei posti terrestri dove si deve venire abbracciati o mano in mano con una persona cara, passeggiare per questo magico paesaggio circondati dal clamore delle cascate e dall'acqua cristallmente limpida. O potete anche in solitudine e con un sorriso sul viso salutare tutti gli esseri viventi intorno a voi, quelli che volano, che strisciano, nuotano, corrono... O, cogliere un momento con la camera che certamente avrete con se, captare l'ultimo riflesso del raggio Solare sulle gocce della rugiada prima che il sole le asciughi. Le parole sono superflue quando si parla della bellezza del pizzo delle cascate fredde. Questa è una delle cose che dovete senza condizioni vedere con i propri occhi.

Lo sapevate?

Si dice che il lago Prošćansko ha avuto il nome dai bronconi o dalla leggenda della Regina Nera che il popolo pregava, ai tempi della grande siccità, di mandare la pioggia ed annaffiare la terra assetata. La regina ha avuto pietà, ed ha accumulato sul cielo le nubi nere e la pioggia venne giù affinché non c'era abbastanza di acqua per formare i laghi. Questo lago è secondo per la grandezza e per la profondità.



Piano di visita: Il parco ha due entrate, nord o l'entrata 1 che si trova di fronte al ristorante Lička Kuća e sud o l'entrata 2 e si trova di fronte alla deviazione per gli alberghi Plitvice e Bellevue. 8 vari programmi di vista e sono a disposizione degli ospiti e includono passeggiate lungo i sentieri e sopra i ponti di legno, percorso in treno e percorso in battello sul lago di Kozjak. Il treno panoramico e la nave elettrica collegano i laghi Inferiori e Superiori, e questi sono compresi nel prezzo del biglietto. Tutte le informazioni si possono ottenere ai info centri alle entrate 1 e 2.

Attività

Cammino, alpinismo, percorso con la nave elettrica ed il treno, fotografare, percorso in bicicletta, sciare, remare.

Raccomandiamo

I laghi di Plitvice sono una perla mondiale d'un valore inestimabile. La loro bellezza particolare è un rifugio per tutti gli amanti della natura ed un'ispirazione agli artisti, e l'unicità e la ricchezza della natura un poligono per i scienziati.

Vedi l'isola di Štefania sul lago di Kozjak. L'isolotto fu chiamato così in onore della regina Štefanija che visitò i laghi di Plitvice il 5 di settembre del 1888. La regina Štefanija fu la prima donna della nostra celebre dinastia Asburgo - Lottarina, che dopo 70 anni, il tempo passato dall'ultima visita dell'imperatrice

e regina Karolina (metà di giugno del 1818) visitò di nuovo i laghi di Plitvice.

Il sentiero montano Medvjeđak è un sentiero segnato che porta fino ai monti Oštri Medvjeđak (889 m a.m.) e Tupi Medvjeđak (868 m a.m.). Dal monte Oštri Medvjeđak si estende una veduta su Lička Plješivica, la valle dell'Una (Bihać), valle di Korana, Drežnik Grad e Ličko Petrovo Selo. Un impressionante vista di una parte dei laghi di Plitvice, Lička Plješivica e Mala Kapela si stende dal vertice di Tupi Medvjeđak.

Il mulino Špoljarić si trova nel villaggio di Korana. È una costruzione tradizionale ed un oggetto dell'eredità culturale che ci dimostra come si macinava la grana ai tempi passati. Il mulino viene messo in moto dalla forza dell'acqua.

Šupljara è una grotta che si trova sull'orlo est dei laghi Inferiori, nell'orrido di pietra calcarea, al di sopra del sentiero che ci porta fino a lago Kaluđerovac.

Le grotte di Barač si trovano a sedici chilometri dal Parco nazionale dei laghi di Plitvice. Sono legate al corso sotterraneo del fiume Korana il quale si forma dall'acqua dei laghi di Plitvice.

Contengono tre grotte: Grande e Piccola, Superiore ed Inferiore e la Nuova grotta di Barač. Le entrate delle tre grotte si trovano al lato nord di Baračevce Brine con la sorgente Baračevac al suo piè.



Laghi di Plitvice

Informazioni utili:

Cosa vedere

L'offerta odierna dei laghi di Plitvice dà la possibilità ai visitatori di essere guidati dal programma scelto e conoscerli attraverso le attività che includono il cammino, il percorso in nave elettrica e con il treno panoramico, fotografia, remaggio, alpinismo, e scio. I tradizionali fabbricati dei vecchi artigiani sono particolarmente interessanti per i visitatori del parco e codesti si attivano con la forza dell'acqua: un rinnovato mulino e segheria nel villaggio di Korana.

Dove mangiare

Il ristorante nazionale LIČKA KUĆA
Tel.: +385 (0)53 751-024



È un ambiente unico della casa tradizionale di Lika dove si preparano e presentano i tradizionali cibi di Lika come prosciutto, basa (il formaggio), l'agnello alla spiedo, il brodo di Lika, diversi tipi di carne con le patate sotto la pagnotta, la carne alla griglia, la pole di patate, la trota, latte inacidito e lički uštipci (pasta frita in olio caldo).

Ristorante BORJE, Tel.: +385 (0)53 751-777

Ristorante MACOLA, Tel.: +385 (0)53 776-170

Ristorante BABIĆ, Tel.: +385 (0)53 756-341

Dove alloggiare

All'interno dei confini del Parco nazionale, nella zona dei laghi si trovano i seguenti alberghi:

JEZERO ***, Tel.: +385 (0)53 751-400

PLITVICE **, Tel.: +385 (0)53 751-100

BELLEVUE **, Tel.: +385 (0)53 751-700

Ai margini del Parco nazionale si trovano:

Hotel GRABOVAC ***, Tel.: +385 (0)53 751-999

Albergo MACOLA ***, Tel.: +385 (0)53 776-228

Campeggio KORANA ** Tel.: +385 (0)53 751-888

Campeggio Borje *** Tel.: +385 (0)53 751-790

C'è la possibilità di alloggio privato in camere e appartamenti.

Il parco nazionale dei laghi di Plitvice - prenotazioni e informazioni

53231 laghi di Plitvice
Tel.: +385 (0)53 751-014, 751-015
Fax: +385 (0)53 751-013
info@np-plitvicka-jezera.hr
www.np-plitvicka-jezera.hr

Ufficio turistico dei laghi di Plitvice
Trg sv. Jurja 6, 53230 Korenica
Tel./Fax: + 385 (0)53 776-798
info@tzplitvice.hr
www.tzplitvice.hr



5 Velebit

PN Nord Velebit, PP Velebit
A1 - uscita 9, Žuta Lokva



Il mondo della quiete e freschezza

Nel 1978, il Velebit è stato incluso nella rete Mondiale delle riserve della biosfera ("Programma uomo e biosfera" (UNESCO). Nel complesso del parco naturale ci sono diverse località protette. 2 parchi nazionali (Nord Velebit, Paklenica), le severi e speciali riserve (Hajduk e Rožanski kuk, Zavižan con il giardino botanico Visibaba, la valle Štirovača) ed intorno a 150 fosse delle quali i più importanti oggetti speleologici sono Cerovačke pećine (grotte) e Lukina jama (fossa). Nella storia questi territori furono molto popolati, e ci sono molte tracce delle case in rovina degli allevatori di bestiame, delle costruzioni sacrali, e dei monumenti culturali. Codesti oggi sono testimoni della vita del passato, delle tradizioni e della cultura della gente su questa misteriosa montagna.

Il parco nazionale di Paklenica si estende sul pendio sud della catena montuosa del Velebit, il carattere distintivo più interessante gli danno gli orridi monumentali di Grande e Piccola Paklenica, i quali massi ripidi e di un'altezza oltre i 400 m hanno fatto di Paklenica una destinazione alpinistica conosciuta in tutto il mondo.

Lo sapevate?

Premužičeva staza (sentiero) è una via alpinistica per il cammino che ci porta lungo il Velebit attraverso i dirupi del Velebit Medio e Nord. L'inizio del sentiero si trova vicino alla casa alpinistica di Zavižan e prosegue attraverso il giogo Velik Alan fino ad Oštarijska vrata. Fu costruita dal 1930 fino all'anno 1933. Il progettista ed organizzatore della costruzione fu l'ingegnere forestale Ante Premužić (1889 - 1979).



Arrivo: Fino al PN Nord Velebit si può venire dall'autostrada, uscita Otočac verso il villaggio di Krasno. Vicino al villaggio Oltari si trova il segnale stradale per Zavižan (entrata a Babić-Siđ dove si possono comprare i biglietti per la visita del PN Nord Velebit). Si può anche arrivare da Sv. Juraj (San Giorgio) vicino a Senj attraverso Oltar (950 m).

Piano di visita: Al Parco nazionale si può arrivare dalla parte continentale dalle direzioni di Mrkvište, Ledena Draga, Begovača e Štirovača o dai sentieri alpinistici, dalla parte litorale dalle direzioni di Brisnice i Gornja Klada, e dalla parte nord-est da Krasno.

Dal villaggio di Krasno venite con la strada per Oltari e dopo una decina di km vedrete la scritta per girare verso PN Nord Velebit. La strada è parzialmente asfaltata (intorno a 9 km) e dopo continua la strada macadam fino in cima e la casa alpinistica di Zavižan (1676 m)

Il giro circolare di Veliki Zavižan inizia con la discesa nel Giardino botanico, e poi attraverso Balinovac e Velika Rosa il ritorno nella casa alpinistica di Zavižan e per questo ci vuole un'ora. Dalla cima si estende una bellissima veduta del mare e delle isole di Krk, Prvič, Goli otok, Sveti Grgur e Rab, e si vedono anche le isole di Cres e Lošinj con la marcata Osorčica. Sul Velebit si possono riconoscere i monti del Veliki e Mali Pivčevac e dall'altra parte Balinovac e Vučjak con la casa alpinistica, e un po' più lontano Mali Rajinac (1699 m) e ancor di più Rožanski kukovi.

La passeggiata per il Velebit la potete incominciare dal sentiero di Premužić dal suo inizio che si trova a 2 km dal Giardino botanico fino al rifugio Rossieva koliba (cca 2 ore)



Attività
- i sentieri didattici, ciclistici ed alpinistici, alpinismo, speleologia, osservazione degli uccelli (bird-watching)
- la passeggiata per il sentiero alpinistico Premužić adeguato a tutte le età
- fotosafari dei fiori alpini endemici e della selvaggina montana
- cavalcata dei cavalli al PN Nord Velebit
- la gara in bicicletta "Ušpon na Zavižan" - luglio

Raccomandiamo
- la visita del giardino botanico di Zavižan
- la casa alpinistica Zavižan (1600 m al disopra del livello del mare) - la visita alla stazione meteorologica ed al belvedere dal quale si vede un quarto delle isole croate
- il villaggio di Krasno - la visita alla fabbrica del formaggio "Runolist", e la possibilità di acquisto del formaggio casareccio

Eventi
- "Antonja u Krasnu" la celebrazione della festa di Sant' Antonio, il santo protettore della parrocchia di Krasno. 14. - 15. luglio insieme a molti eventi c'è il mercato dei prodotti tradizionali che rappresenta i prodotti tradizionali dell'artigianato locale e le specialità della cucina di Krasno e dei dintorni.

- Nella chiesa della Madonna di Krasno il popolo di Lika e Primorje (litorale) dall'antichità si raduna il 15 di agosto nel coro della chiesa in onore alla festa di Velika Gospa (Assunzione della Vergine).

- A Kuterevo potete vedere le stoviglie di legno di prima classe, gli arnesi di legno di lunga durata e le non rompibili sedie di Kuterevo fatte dalle laboriose mani abili della gente del luogo ed il rifugio per i giovani orsi.



La fotografia in alto: Entrata nel PN Sjeverni Velebit

La fotografia in basso: Premužičeva staza

Informazioni utili:

Cosa vedere

Nel PN Sjeverni Velebit - Rožanski e Hajdučki kukovi dove si trovano le fosse di Luka profondità di 1392 m, le fosse Slovačke - 1320 m, e nel PN Velebit le grotte Cerovačke pećine.



Qui si trovano ancora molte altre grotte e fosse più piccole, come una serie di importanti costruzioni geomorfologiche (Kiza, Tulove grede, kuk Stapina ecc) ed idrologiche (la sorgente ed il corso del Zrmanja ecc.). La visita delle fosse si deve prenotare all'Amministrazione del parco nazionale.

Dove mangiare



Trattoria JURE, Krasno, Tel.: +385 (0)53 851-100

Bife MANJAN, Krasno 109, Krasno Polje, Tel.: +385 (0)53 851-014

Dove alloggiare

Alloggio nelle case alpinistiche

PD ZAVIŽAN

Persona per il contatto - amministratore della casa Ante Vukušić / Tel.: +385 (0)53 614-209

PD ALAN

Persona per il contatto HPS +385 (0)1 4824-142

L'alloggio nel villaggio di Krasno

Il santuario della Madonna di Krasno

Krasno b.b., Tel.: +385 (0)53 851-007

Le foreste Croate - le costruzioni per l'alloggio Šumarija Krasno, Tel./Fax: +385 (0)53 851-116

Alloggio TOMAIĆ, Tel.: +385 (0)98 162-2772

Casa KRASNA, Tel.: +385 (0)53 572-335, 672-131
www.krasno-kuca.com

Ente pubblico del Parco naturale del Velebit

Kaniža gospička 4b, 53 000 Gospić
Tel.: +385 (0)53 560-450
Fax: +385 (0)53 560-451
www.velebit.hr

Ente pubblico del PN Sjeverni Velebit

Krasno b.b., 53274 Krasno
Tel./Fax: +385 (0)53 665-380, 665-390
www.np-sjeverni-velebit.hr
npsv@np-sjeverni-velebit.hr

Ente pubblico "Parco nazionale Paklenica"

Dr. Franje Tuđmana 14a, HR - 23244
Starigrad-Paklenica
Tel.: +385 (0)53 369-155, 369-202,
369-803 (ricevimento all'entrata del Parco)
www.paklenica.hr



6 Perušić

Il ponte di Kosinj , il fiume Lika
Lago di Kruščica, Grabovača parco di grotte
A1 - uscita 11, Perušić



La ricchezza del mondo delle grotte

Perušić ed i suoi dintorni si trovano al centro della regione di Lika, a nordovest del Ličko polje distante da Gospić 12 km.

Per la prima volta Perušić viene menzionato nel 1487. Viene fondato dai fratelli Dominik e Gašpar Perušić, la famiglia nobile che veniva chiamata secondo il loro cognome, e sopra un'altura costruiscono nel XVI sec. La fortezza che ha avuto dei diversi nomi- vecchia città di Perušić, Gradina, e dal popolo maggiormente chiamata la Torre Turca. La torre fu fatta a tre piani circondata da un spesso muro a secco del quale oggi sono rimaste solo delle tracce.

Intorno a 2,5 km dal centro di Perušić si trova un particolare parco, le grotte Grbovača (770 m). È costituito da sei grotte ed una fossa: Samograd, Medina špilja, Amidžina špilja, Velika Kozarica, Mala Kozarica, Tabakuša i Slipica-Jama/Japaga.

A Grbovača si trova un' inestimabile ricchezza di forme carsiche sotterranee, perfino 1/4 del numero totale dei stabilimenti speleologici protetti della Croazia.

Anche se la città di Perušić si trova all'interno del paese aumenta sempre di più la sua importanza turistica, soprattutto per gli amanti della quiete e bellezza della natura.

Lo sapevate?

Poco dopo l'invenzione della pressa tipografica i principi Frankopan fondarono la prima stamperia nella regione di Kosinj dove il breviario glagolitico fu stampato nel 1491, il più vecchio libro saputo ad essere stampato sul suolo croato.



Arrivo: Fino a Perušić è facile arrivare, l'uscita 11 dall'autostrada A1 è ben segnata.

Piano di visita: Le attrazioni principali per i turisti sono la grotta Samograd nel parco Grabovaca, il fiume Lika ed il lago Kruščica e poi la montagna Velebit. Perušić è il centro d'uscita per la salita sul Velebit "Klanac - Donje Pazarište - Štirovaca", poi la caccia nelle riserve e la pesca sul fiume Lika.

Raccomandiamo

Vidikovac è il punto più alto di Grbovača e si trova a 770 m al di sopra del livello del mare. Ad ovest e sudovest da Vidikovac c'è un bellissimo panorama che degli altipiani carsici di Lika con l'orrido del fiume Lika, il lago artificiale di Kruščica. La chiesa parrocchiale dell'Elevazione della Santa Croce dal XVII sec. È una chiesa del tardo barocco, con la facciata gotica, i 28 elementi protetti dell'interno, nel tempo del governo turco fu trasformata in moschea, e dopo la liberazione dei Turchi fu tornata ad essere cattolica. Sul campanile della chiesa si trova la vecchia croce della cattedrale di Zagabria. Fu rinnovata nel 1988, e l'organo del 1888 fu completamente rinnovato nel 2005 e viene utilizzato per i concerti nella regione della contea.

La visita al lago di Kruščica, ubicato non lontano da Ličko polje, è stato creato nel

1966 come lago artificiale di accumulazione con una diga alta 80 metri, e nelle quali profondità si trova un villaggio allagato con la chiesa di St. Elia.

Kaluđerovac, la lavorazione tradizionale, la modellatura e rappresentazione degli oggetti di moda fatti di lana dell'autoctona pecora croata pramenka.

Il ponte di Kosinj è di pietra, lungo settanta metri ed attraversa il fiume Lika, collegando Gornji e Donji Kosinj. È un ponte del XIX sec., fu fatto con la tecnica "uklinjenja kamena" (incastro della pietra) unico per le aperture degli archi che si riflettono nell'acqua come cerchi regolari.


Attività

Eccetto le passeggiate, l'alpinismo, la guida in bicicletta ed altre forme di ricreazione nei mesi estivi potete bagnarvi nel fiume Lika o condurre le zattere sul lago Kruščica. La caccia nelle riserve è permessa se avete la licenza, e la pesca sul fiume Lika.

Eventi

- La grande festa con un programma culturale e di trattenimento è il 14 di settembre quando si festeggia il giorno del comune vicino alla chiesa della St Croce a Perušić.

- Gare in canoa, gare di canottaggio sul fiume Rijeka: a maggio.



Informazioni utili:

Cosa vedere



I resti della vecchia città di Perušić dal XVI secolo.



La chiesa della Santa Croce del XVII sec. Si trova sulla strada da Perušić verso Klanac



Grotta di Samograd, Grabovača parco di grotte



Gornji Kosinj

Dove mangiare

Ristorante **ALBATROS**, Perušić, Varoš 22
Tel.: +385 (0)53 679-759, Mob.: +385 (0)98 497-407
www.albatros-perusic.hr

Dove alloggiare

A Perušić non ci sono degli alberghi. Riguardo all'alloggio privato potete informarvi all'ufficio turistico di Perušić

Ufficio turistico di Perušić

53202 Perušić,
Trg popa Marka Mesiča 2
Tel./Fax: +385 (0)53 679-233, 679-188
www.tz-perusic.hr
tzperusic@gmail.com

Ente pubblico "Pećinski park Grabovača"

Perušić, Trg popa Marka Mesiča 2
(edificio del comune)
Tel.: +385 (0)53 679-233
Mob.: +385 (0)99 212-7587
pp.grabovaca@gs.t-com.hr
www.pp-grabovaca.hr

La comitiva croata culturale -

artistica di Perušić
www.hkud-perusic.hr

La fotografia in alto: Il lago Kruščica

La fotografia in basso: Il ponte di Kosinj



7 Gospić

Il museo di Lika, L'autunno a Lika
Smiljan - MC Nikola Tesla
Žitnik - la casa di Ante Starčević
A1 - uscita 12, Gospić



Il centro della contea Lika - Senj

La città di Gospić nella storia aveva il ruolo di centro militare e commerciale, e solo dal XIX sec. inizia ad aumentare la sua influenza in Lika, e oggi è un centro amministrativo e culturale della contea di Lika - Senj e da poco il centro del nuovo vescovato.

La città ed i suoi dintorni sono principalmente conosciuti per le sue bellezze naturali. Su un territorio molto piccolo, all'incirca 500 m al disopra del mare, si trovano tre parchi nazionali (i laghi di Plitvice, canyon di Paklenica, e Nord Velebit), il parco della natura (Velebit), le foreste parchi (Laudonov gaj e Jasikovac), la vicinanza della costa Adriatica come i territori sotto protezione speciale.

Nikola Tesla. Il geniale scienziato che ha inventato la ruota dei tempi moderni ed ha "illuminato il mondo" nacque nel 1865 a Smiljan, cresciuto a Gospić dove fece le sue prime percezioni. Il centro memoriale "Nikola Tesla" è stato aperto nel 2006 in occasione del 150-° compleanno dello scienziato, ed unisce la scienza, arte e turismo.

Ante Starčević (1823 - 1896) "Il padre della patria", avvocato e deputato del popolo, nacque a Žitnik, vicino a Gospić. Glorificando la storia e la cultura croata incitò l'emancipazione della coscienza croata.

Lo sapevate?

Miroslav Kraljević (1885 - 1913) è uno degli iniziatori dell'arte moderna croata ed uno degli artisti più universali dall'inizio del secolo scorso e nato a Gospić



Arrivo: Dall'autostrada A1, uscita 12, la svolta per Gospić. Nella città ci sono le indicazioni per il villaggio Smiljan (circa 6 km dal centro di Gospića) dove si trova il centro memoriale di Nikola Tesla.

Piano di visita: Nel nucleo storico di Gospić potete vedere la statua della ragazza chiamata Marta, il lavoro dello scultore Frangeša-Mihanovića, in segno di ricordo dell'introduzione dell'acquedotto nel 1894. Degli edifici antichi qui si trova ancora la cattedrale dell'Annunziazione della Beata Vergine Maria costruita nel 1783, l'edificio dell'Alta scuola degli insegnanti costruita nel 1869, il mulino Murković (il vecchio mulino ad acqua sul fiume Novčica), la casa nativa del pittore croato Miroslav Kraljević.

Raccomandiamo

La visita al Museo di Lika Gospić, la permanente esposizione etnografica si trova nel cortile del museo, in una particolare casa tradizionale di Lika, casolare in legno con il tetto a assicelle e con adeguato arredamento dell'interno, che con piccole modifiche segue gli eventi tradizionali durante le stagioni. La visita al Centro memoriale "Nikola Tesla" a Smiljan dove si trova la casa nativa di Nikola Tesla e la replica della costruzione della stazione esaminatrice di Colorado Springs dall'anno 1899 - 1900, la turbina di Tesla nel ruscello Vaganac ed il prototipo della barca con comando a distanza che Tesla fece nel 1898.

La visita alla Casa memoriale di Ante Starčević nel villaggio di Veliki Žitnik

vicino al canyon del fiume Lika, alla fine del villaggio.

Attività

- pesca sportiva
- caccia organizzata nei riservati dei dintorni
- team building
- gita nel parco di natura Velebit

Eventi

- "Il giorno della città di Gospić" il 22 di luglio la festività di St. Maria Magdalena, la patrona della Città
- "L'estate musicale di Gospić": dall'inizio di giugno fino all'inizio di luglio, una ricca scelta di musica classica con riconosciuti artisti croati ed internazionali.
- Likanale raccoglie senza interruzioni dal 1966 un grande numero di artisti rinomati - pittori, scultori, graficisti, ceramisti, che con i loro rapporti speciali sono intrecciati nel territorio, e di cui le arti creano la ricca collezione del Fundus del Museo di Lika.
- "L'autunno a Lika" - all'inizio di ottobre, con una produzione rappresentativa dei suoi espositori, ed i loro manufatti, mostrano la ricchezza dei prodotti, della tradizione e delle cose autoctone dell'intera contea di Lika - Senj.
- Le manifestazioni legate al programma per i bambini: Prvi pljesak (primo applauso), Svi na role (Tutti sui pattini a rotelle), Djeca crtaju (i bambini disegnano)



La fotografia in alto: Gospić
La fotografia in basso: Il monumento di Nikola Tesla dell'autore Mile Blažević

Informazioni utili:

Cosa vedere



La casa memoriale di Ante Starčević
Tel.: +385 (0)53 560-440

Il centro avventuristico e da gita Rizvan City situato nel piccolo villaggio di Lika, Rizvanuša. Un'unica combinazione di team building sul mare e montagna, paintball-terreni ed il parco forestale avventuristico unico in Croazia
Brušane bb, Cell.: +385 (0)98 245-769
www.adria-velebitica.hr

Dove mangiare



Ristorante ZLATNA POTKOVA
Gospić, Smiljanska b. b., Tel.: +385 (0)53 573-692



Motel MAKI
Budačka 200, Gospić, Tel.: +385 (0)53 575-510
www.motel-maki.hr

Dove alloggiare

Hotel ANTE
Gospić, Jasikovačka 9,
Tel.: +385 (0)53 570-570

Hotel ANA
Gospić, Zagrebačka 18, Tel.: +385 (0)53 560-360

Ufficio turistico della città di Gospić
Budačka 12, 53000 Gospić
Tel.: +385 (0)53 560-752,
Fax: +385 (0)53 574-784
tz.gospica@gs.t-com.hr / www.tz-gospic.hr

Tourist Information Center
Tel.: +385 (0)53 560 754
ticinfogs@gmail.com

Il museo di Lika
l'orario di lavoro per i visitatori del museo:
Lunedì - venerdì dalle 9,00 - 14,00
sabato dalle 10,00 - 13,00.
(La possibilità della visita a prenotazione
al Tel.: +385 (0)53 572-051

MC Nikola Tesla
Informazioni e prenotazioni:
Tel.: +385 (0)53 746-530,
Fax: +385 (0)53 746-538
mcnikolatesla@mcnikolatesla.hr
www.mcnikolatesla.hr
Per le visite di gruppo è preferibile la
prenotazione al Tel.: +385 (0)53 572-051 o
Fax: +385 (0)53 560-545 i giorni lavorativi
dalle 9 alle 15.



Karlobag

Karlobag, Teresiana
A1 - uscita 11, Gospić (per Karlobag)



Karlobag - la congiunzione ideale del mare e della montagna

Viaggiando per la costa Adriatica a sud da Senj si arriva a Karlobag. Sotto il nome di Vagium, Skrisia, Bigi-Bag fu una colonia romana costruita come uno degli importanti porti da trasporto, e nel 1525 i Turchi lo devastarono completamente e lo incendiarono. Il duca Karlo lo fece ricostruire, e così la città fu nominata secondo il suo nome. A Karlobag si può arrivare da Gospić attraverso Baške Oštarije. Karlobag è oggi una destinazione turistica obbligatoria e l'opportunità per un riposo dal lungo viaggio, e grazie al clima mediterraneo e la combinazione del mare e montagna è il posto migliore per provare in un giorno il caldo estivo e la freschezza della montagna.

Il litorale del Velebit

Sveti Juraj (San Giorgio) si trova 9 km a sud da Senj. Lukovo - Klada - Starigrad sono villaggi pescatori e turistici, piccoli e quieti. Jablanac è l'approdo per i traghetti per l'isola di Rab. Stinica è oggi un grande villaggio turistico, Ribarica e Cesarica con la chiesa di Sant'Elena dal 1745. Lukovo Šugarje con la chiesa di San Luca dal 1733 e Barić Draga con il campeggio "Žalo". Prizna è un approdo molto frequentato per i traghetti per l'isola di Pag ed il ponte di Pag è una collegamento con la Croazia del sud.

Lo sapevate?

Il monastero dei cappuccini a Karlobag con la chiesa di San Giuseppe dal 1712 ha una libreria molto ricca. È specialmente interessante il quadro della "Ultima cena di Gesù Cristo", autore sconosciuto.



Arrivo: Fino a Karlobag si arriva dall'autostrada, uscita Gospić, e poi attraverso il Velebit e Oštarijska vrata (927 m) si scende fino al mare.

Raccomandiamo

Sulla strada vicino al mare da Karlobag verso Senj fate una sosta dopo il villaggio di Jablanac. A Jablanac si trova anche la casa alpinistica Miroslav Hirtz. Molti dicono che codesta è la più bassa casa alpinistica del mondo poiché è situata a soli 20 m al disopra del livello del mare.

Passate per il sentiero tematico Teresiana. Il sentiero inizia a Baške Oštarije (924 m al disopra del livello del mare), dietro la vecchia scuola, e finisce sopra il villaggio Konjsko (650 ma. d. d. l. d. mare). La strada copre 3 km della vecchia strada austro-ungarica chiamata Teresiana che attraverso il Velebit collegava il vecchio centro militare di Gospić con il porto di Karlobag. La Teresiana fu costruita nel 1786 secondo l'ordine dell'imperatore Josip II, e chiamata secondo sua madre, l'imperatrice Maria Teresa.

Gli interessanti monumenti di Karlobag sono il monastero dei cappuccini dove ci sono dei valorosi quadri d'arte (Ultima cena, dell'autore sconosciuto), la chiesa parrocchiale di San Giuseppe costruita nel 1712 ai tempi di Leopoldo I con le decorazioni architettoniche dal XVIII sec. E la chiesa della Madonna della pietà. Sopra il villaggio, su una collina, si trovano i resti della fortezza medievale "Fortica", ed i resti della chiesa di San Carlo Borromeo costruita nel 1710 e alla

fine della seconda guerra mondiale ci è rimasto solo il campanile che dà un speciale timbro all'intero villaggio. Nel 2008 davanti alla chiesa è stato posato il monumento di Šime Starčević, il distinto linguista croato, lo scrittore della prima grammatica della lingua croata ed il prete di Karlobag per oltre mezzo secolo (1814-1859).

Potete anche fare una fotografia panoramica del litorale del Velebit dal belvedere Kubus ubicato sopra Karlobag che rappresenta il monumento della costruzione della strada Gospić - Karlobagai tempi dell'imperatore Francesco Giuseppe.

Eventi

- Ogni anno ha tradizionalmente luogo la Colonia internazionale dell'arte: luglio
- Il Carnevale di Karlobag: gennaio - febbraio
- Feste dei pesatori: luglio e agosto
- concerti e serate di cultura e divertimento nella chiesa di San Giuseppe: luglio-agosto
- Corse in automobile sulla montagna: giugno

Attività

Calcetto, (club immersioni Atlantida con lezioni di immersioni), pallacanestro, bocce, minigolf, piscina esterna dell'Hotel Zagreb e attività sul mare e sotto il mare, alpinismo sul Velebit, paintball nel centro di ricreazione Rizvanuša vicino a Gospić e passeggiate sui sentieri dei boschi.



Informazioni utili:

Cosa vedere



I resti della chiesa di San Carlo Borromeo costruita nel 1710

Dove mangiare

Bar ed appartamenti LIFE
Obala Vladimira Nazora bb, Karlobag
Tel.: +385 (0)53 694-917
www.life-hr.com

Ristorante OK

Alla fine della spiaggia dell'albergo Zagreb
Tel.: +385 (0)53 694-185

Dove alloggiare

E possibile alloggiare in alcuni alberghi e in appartamenti privati.



Hotel ZAGREB ***

Karlobag, Naselje Bana J. Jelačića b.b.
Tel.: +385 (0)53 694-232 (aperto per la stagione estiva)



Hotel VELINAC (albergo dei giovani)

Karlobag, Trg dr. Franje Tuđmana 1
Tel.: +385 (0)53 694-008
www.hotel-velinac.hr

Hotel VELEBNO

Baške Oštarije b.b., Brušane
Tel.: +385 (0)53 674-005

Ufficio turistico di Karlobag

Trg dr. Franje Tuđmana 2, 53288 Karlobag
Tel./Fax: +385 (0)53 694-251
www.tz-karlobag.hr
tzokarlobag@gmail.com

Agenzia turistica MADI Tours

Trg dr. Franje Tuđmana 2, 53288 Karlobag
Tel.: +385 (0)53 694-195
www.madi-tours.hr

Karlobag



9 Lovinac - Sveto Brdo

Zir, grotta Debeljača, Sveti Rok
A1 - uscita 13, Gornja Ploča



Mistico e bello

All'estremo sud di Lika, ai bordi della valle di Lika collegata con la pianura di Gacka, nel triangolo Gospić - Udbina - Gračac, si trova il comune di Lovinac. Il massivo montagnoso del Velebit crea il confine geografico verso lo spazio sub mediterraneo dal lato sud, sudest ed ovest. I resti dei ruderi Japodi Rukavinska, Vrkljanske gradine, Cvituša e Razvala; resti e ricostruita strada romana sotto Cvituša e i resti dei ruderi medievali nella zona di Lovinac denominata Novak grad con Torre Štulić, Vranik, Budak, Zagon, Lukavac e la città di Lovinac, sono testimoni della colonizzazione centenaria della regione.

Oggi il comune di Lovinac è conosciuto per i suoi valori conservati e protetti. Ci sono attraenti paesaggi naturali, dense foreste intatte, numerosi fenomeni carsici, fiumi e ruscelli con acqua pulita. La zona del comune di Lovinac consiste delle più alte cime del Parco nazionale di Paklenica come la riserva speciale di "Sveto brdo" (Santa montagna) e una grande parte del Parco di natura Velebit.

Lo sapevate?

Il mulino "Travić" Lovinac, il quale era costruito nel 19 secolo è stato completamente restaurato e ritornato in funzione come il centro del macino di grana tradizionale di questa regione. Il mulino ed il ponte antico sono stati restaurati durante 2004/2005 dagli abitanti di Lovinac tramite il funzionamento di una comitiva non del governo "Banica". Oggi questa è una delle più grandi attrazioni turistiche di Lovinac.



Arrivo: Dall'autostrada A1, uscita comune di Lovinac a Sveti Rok e il nodo Gornja Ploča.

Piano di visita: Il più facile modo di percorso della regione di Lovinac è in bicicletta. Le biciclette si possono noleggiare nel edificio della cooperativa agricola di Lovinac. L'intera regione è collegata con quattro sentieri ciclistici: il sentiero dei campi, valle Ričice, sentiero Velebit e Suvajskih bunara - sentiero Japoda. Le quote più alte del comune sono le cime del Velebit: Sveto brdo (1753 m al disopra del livello del mare) e Babin vrh (1744 m al disopra del livello del mare).

I laghi naturali (terreno carsico) e artificiali, come l'accumulazione della Ričice - lago di Štikada e il fiume Opsenice - lago di Sveti Rok.

Raccomandiamo

- centro di degustazione azienda agricola Lovinac
- strada romana sotto Cvituša
- "Torre turca" a Vranik
- "Torre Zdunić" a Smokrić del 1744.
- ponte di pietra, cisterna e la vecchia scuola a Smokrić
- pozzi e passi di pietra attraverso Suvaje Mlin "Travić" a Lovinac del XIX sec
- "Josetin" mulino su Bakovac a Ričice
- "Vrilo mudrosti" (Fonte di saggezza) a Sveti Rok, sulla strada verso la storica strada Alan che attraversa il Velebit
- strada Alan (cosiddetta Majstorica) finita nel 1832

- ruderi Japodi: ruderi Cvituša, Vrkljanska, Rukavinska
- ruderi medievali: Stari grad Lovinac a Sveti Rok e torre Štulića a Ploče
- grotta a Debeljača: trovata durante lo sfruttamento della pietra per la costruzione dell'autostrada A1
- sorgenti permanenti di acqua potabile sotto il Velebit e Resnik sono la più grande ricchezza naturale della zona: Studena vrela, Holjevac, Vrilo mudrosti, Kozjan, Kuzuzovac, Vriline, Liščani bunari ed altri.

Attività

- ciclismo, sport della slitta e sci d'inverno (si possono noleggiare slitte nel ristorante "Braja")
- nuoto estivo nel lago Sveti Rok e nei fiumi
- alpinismo, free climbing e speleologia
- caccia e pesca sono popolari nell'intera regione di Lovinac

Eventi

- Il giorno di Lovinac è il 4 agosto quando si organizzano competizioni nei giochi tradizionali di Lika come tiro della corda, getto della pietra, getto del ferro di cavallo, salita sul mucchio di fieno ed altro
- festa di San Rocco il 16 di agosto è la più grande e conosciuta festa religiosa a Lika tradizionalmente festeggiata dal 1790
- festa di San Michele il 29 di settembre è il più grande festeggiamento a Lovinac



Informazioni utili:

Cosa vedere



Mulino Travić Lovinac



Passo di pietra attraverso Suvaja



Grotta Rokina

Dove mangiare



Ristorante BRAJA

Jurjevići 5, Sveti Rok, 53 244 Lovinac
Tel./Fax: +385 (0)53 636-173
djurjevi@globalnet.hr

Dove alloggiare

Appartamenti BANICA

Lovinac 28, 53244 Lovinac
Tel.: +385 (0)53 681-028
Mob.: +385 (0)98 214-288
www.banica.info

Lovinac

Ulica Svetog Mihovila 11
53244 Lovinac
Tel./Fax: +385 (0)53 681 005
www.lovinac.hr / opcina@lovinac.hr

Comitiva per la ricreazione sportiva "Sveto brdo"

Sveti Rok bb, 53 244 Lovinac
Cell.: +385 (0)98 162-7194
www.lovinac.hr

Azienda agricola Lovinac - centro di degustazione

Centar 30, 53 244 Lovinac
Tel.: +385 (0)53 681-094
Fax: +385 (0)53 681-604
Cell.: +385 (0)98 382-218
www.lickikrumpir.com

La fotografia in alto: Lovinac

La fotografia in basso: Ciclisti sotto Zir



Novalja - L'isola di Pag

A1 - uscita 9, Žuta Lokva, traghetto Prizna - Žigljen
A1 - uscita Posedarje



Novalja - la parte insulare della regione

La parte insulare della contea Lika-Senj è il nordovest dell'isola di Pag con la cittadina di Novalja e le località più importanti - Stara Novalja, Lun, Jakišnica, Vidalići, Kustići, Zubovići, Metajna e Gajac. Novalja è un centro turistico sull'isola di Pag, e, grazie alle caratteristiche della natura della regione e la varietà dell'offerta turistica, la cittadina è da anni una destinazione scelta da numerosi turisti.

La circolazione stradale è ben collegata con l'entroterra e la sua favorevole posizione geografica la circonda con attraenti destinazioni turistiche - le isole di Rab e Lošinj, città di Zara e parchi nazionali Kornati, Krka, laghi di Plitvice, Paklenica e Nord Velebit, possibili da visitare in escursioni giornaliere private o organizzate. Siccome si trova nelle direzioni principali di navigazione dal Kvarner alla Dalmazia, Novalja è vistata da numerosi navigatori che si fermano per il combustibile e acqua per i loro natanti.

Lo sapevate?

Zrće è la più bella spiaggia di Novalja, famosa in tutto il mondo. Qui si trovano i disco club Aquarius, Kalypso, Papaya e numerosi caffè bar per divertimenti di giorno e di notte. Zrće possiede la bandiera blu che rappresenta l'adempimento agli alti standard ecologici ed è attrezzata con diverse strutture secondo i severi criteri internazionali.



Arrivo: Sull'isola di Pag si arriva in 15 minuti dalla direzione settentrionale con il traghetto Prizna - Žigljen, e per arrivare a Novalja ancora 10 minuti di percorso in macchina. Il percorso stradale più breve verso sud è attraversando il ponte di Pag: dall'uscita di Posedarje fino a Novalja ci sono 65 km di percorso in macchina.

Piano di visita: Secondo le sue attività e contenuti il museo di Novalja è l'istituzione centrale di cultura del luogo con ricche collezioni ed esposizioni etnografiche. Talijanova buža - acquedotto antico e sotterraneo lungo 1 200 m e largo fino a 70 cm, in cui si entra dal museo e si può visitare solo la parte iniziale. L'acquedotto fu costruito nel I sec. d. C., ai tempi dei Romani e l'intero acquedotto è scolpito in pietra.

La zona di Caska è molto interessante per la sua archeologia e recentemente sono in atto ricerche dell'abitato romano di Cissa che secondo la leggenda fu distrutto nel terremoto del IV secolo.

La collezione archeologica Stomorica conserva molti oggetti e resti di costruzioni sacrali del passato di Novalja.

Nel V sec. Novalja fu il centro episcopale con 3 grandi basiliche, e il resto del mosaico pavimentale di una delle basiliche è possibile vedere all'interno della chiesa gotica della Madre di Dio del Rosario al centro della cittadina.

Attività

- Competizione in ciclismo Novalja - Lun - Novalja e la mini maratona intorno a Novalja
- agli amanti delle scalate raccomandiamo la località Stogaj a Metajna, e per quelli che preferiscono camminare raccomandiamo la località del Triangolo di Pag al retroterra di Novalja.

Raccomandiamo

- spiaggia ZRĆE, a distanza di 2 km da Novalja, dispone di un grande e assestato parcheggio e durante l'estate è collegata con Novalja da linea in pulmino.
- spiaggia Planjka (Trinčel) si trova a nord di Novalja, lungo la costa sudest della baia di Stara Novalja.
- spiaggia Straško (bandiera blu) con il campeggio che porta lo stesso nome si trova a sud di Novalja e Braničevica si trova nei pressi di Straško.
- zona archeologica di amfore nella baia Vlačka Mala nel canale sotto il Velebit: naufragio di una piccola nave mercantile romana con un carico di anfore del I sec. p. C.

Eventi

- prima collazione pasquale - ha luogo la mattina di Pasquetta
- la festa di maja (maggio) - ha luogo alla vigilia del 1 maggio; vengono offerte delizie del luogo preparate dai locandieri di Novalja.
- fuštan di Novalja- rivista di moda con elementi etnografici (fuštan = parte del costume femminile di Novalja). Ha luogo nella seconda metà di maggio.
- Estate culturale di Novalja - inizia alla vigilia della festa di Sant'Antonio - il giorno di Novalja (festa di Sant'Antonio il 13 giugno) manifestazioni culturali, artistiche e sportive di più giorni e dura fino a settembre.

Manifestazioni

- esposizione della pecora di Pag e il for maggio di Pag nel primo fine settimana di luglio. I visitatori possono degustare il famoso formaggio di Pag.
- Lunjska maslinada (Uliviata di Lun) ha luogo a maggio nelle località di Lun o Jakišnica.



Informazioni utili:

Cosa vedere



Visitare la località di Lun, gli oliveti di Lun all'estremo nord dell'isola di Pag e le vicine località - Jakišnica, Dudići, Varsan e Potočnica situate nelle baie pittoresche dell'isola.

Sono interessanti Metajna con i dintorni - Zubovići, Kustići e Vidalići

A nord di Novalja, nel profondo di una calda baia, si trova la cittadina di Stara Novalja.

Dove mangiare

A Novalja ci sono numerosi ristoranti e taverne, dove si possono assaggiare specialità della cucina mediterranea.



Ristorante TOVARNELE
Lun, Mata 3, Tel.: +385 (0)91 5311-662
www.lun.hr

Dove alloggiare

Hotel LOŽA
Tel.: +385 (0)53 661-326, 661-313
www.turno.hr

Hotel LIBURNIJA
Tel.: +385 (0)53 661-328
www.turno.hr

Hotel BOŠKINAC
Tel.: +385 (0)53 663-500
www.boskinac.com

Hotel LUNA
tel: +385 (0)53 654-700
www.luna-hotel.hr

Hotel TERRA
tel: +385 (0)53 661-815
www.hotel-terra.hr

Autocamp STRAŠKO
Tel.: +385 (0)53 661-226
www.turno.hr

Ufficio turistico di Novalja

Centro di informazioni turistiche
53291 Novalja, Trg Brišćić 1
Tel./Fax: + 385 (0)53 661-404
www.visitnovalja.hr
info@visitnovalja.hr
info@tz-novalja.hr

Novalja.info

Portale turistico di Novalja con una grande offerta di alloggi privati
www.novalja.info

Ufficio turistico di Stara Novalja

Kaštel bb, Stara Novalja
Tel./Fax: + 385 (0)53 651-077
tzm-stara-novalja@gs.t-com.hr
www.tzstaranovalja.hr



Gastronomia

Semplicità e delizie della cucina di Lika e il Mediterraneo

Molte ricette derivano dalla cucina paesana e tradizionale e sono ricette autoctone di una determinata regione che cura la tradizione e prepara il cibo "come una volta". I menu si sono adeguati alle stagioni dell'anno e l'intensità del lavoro. D'inverno si mangiava di meno, ma dalla primavera all'autunno, quando si lavorava nei campi, si mangiava abbondantemente.

La parte continentale e costiera della regione hanno diverse caratteristiche gastronomiche e ricette, ma le zone al loro interno hanno la propria ricetta con ingredienti simili o uguali da aggiungere ai cibi in varie proporzioni e vari modi. Comune a tutti gli ingredienti che vengono utilizzati per la preparazione dei cibi è la loro semplicità e accessibilità nella zona e la differenza è solo nell'abilità e modo di preparazione.

Nella regione continentale spesso si prepara carne affumicata come il prosciutto di Lika, carne di montone, carne di cinghiale o kulen (sanguinaccio insaccato) e salsicce di carne che si mangiano da antipasto o si aggiungono al cavolo, fagioli, sarma (crauti ripieni con carne macinata). Si preparano anche vari prodotti lavorati con la carne, gelatine oppure, come dicono gli abitanti di Lika, dželadija o žuica, ěvarci o žmare. Nel vivaio Leko a Sinac vicino a Otočac si possono assaggiare moltissimi prodotti di trota, trota affumicata o filetti marinati e la specialità squisita del caviale di trota.

Sul fiume di Gacka a Sinac si trova un mulino rinnovato dove si può vedere come si macinava il grano una volta. Il pane, sostanza alimentare fondamentale, una volta si cuoceva ricoperto di ceneri e braci nel focolare, e poi con l'uso della campana il pane sotto la pagnotta diventò una specialità.

Lo sviluppo dell'allevamento del bestiame arricchì il tavolo di Lika con prodotti di latte, particolarmente con il latte fresco e inacidito varenika o acido, (inzuppato), poi il burro, panna e formaggio. Il noto lički škripavac (cacio vacino di vacca di latte scremato) dal quale si prepara il tradizionale dolce presnac, poi la gustosa cicvara fatta di polenta cotta in latte e burro, il noto formaggio di pecora, e la lička basa (aggiungere latte inacidito o panna in latte bollito e quando si indurisce si mette in una garza e si lascia scolare).

CELEBRI GUSTI TRADIZIONALI



FORMAGGIO. Il latte di agnello, vacca e capra dall'erbosa Lika fino alle macchie dell'isola di Pag rende una varietà di formaggi utilizzati in cucina per creare delizie salate e dolci.

Formaggi conosciuti: škripavac, lička basa, formaggio di Krasno, formaggio di Pag.



PATATE. A Lika le patate erano e sono rimaste la principale sostanza alimentare molto spesso usata nella preparazione dei cibi.

Cibi conosciuti: patate con lardo o žmari, patate con tutti i contorni, patate al forno e pole.



AGNELLO. L'agnello di Lika e Pag è molto noto per il suo gusto e odore. Si prepara tradizionalmente all'aperto oppure in pentola con vari tipi di carne.

Cibi conosciuti: agnello allo spiedo, agnello cotto, pentola di Lika.




PESCE. Trote dai fiumi e laghi puliti di Lika e Gacka, pesce di mare dall'isola di Pag sono specialità per coloro che preferiscono il cibo "leggero".

Cibi conosciuti: trota arrostita, cotta, paté di trota, marinata dell'isola di Pag.



OLIO DI OLIVA. Il condimento inevitabile e utilizzato moltissimo nella regione costale e insulare. Il numero di persone che si occupano di ulivi aumenta di giorno in giorno e l'olio di oliva si trova tutti i giorni sul tavolo, condimento per il pesce e verdura fresca o cotta.



BERE. Secondo la tradizione, prima di mangiare si beve un sorso di grappa fatta in casa: šljivovica, šmrika o loza, e il cibo, dipendente dalla regione, di solito finisce con la birra dal Velebit oppure il vino di Pag - žutica (vino bianco).



L'offerta modesta di verdura viene ricompensata dalla sua alta qualità. Molto spesso si preparano le patate in forno (ličke pole), patate cotte, salcrauti, fagioli, rapa e cavolo rapa.

I dolci si preparano al modo tradizionale e i più popolari sono masnica (pasta grassa ripiena di formaggio, formaggio dolce con uva passa, cipolla e prosciutto) dolce con patate, dolce con cavolo, frittelle di pasta, kuglof e strudel. Alla fine della festa arrivano i famosi lički uštipci (pasta fritta in olio caldo).

Nella zona insulare prevalgono i gusti e odori della cucina mediterranea piena di verdura e pesce. Il pesce e i frutti di mare si preparano in vari modi: cotto (lešo), alla griglia, fritto, in brodetto, marinato e altro con tanti condimenti e verdura - in maggior parte l'aglio, prezzemolo, bietola, fave, cavolo dai campi e verdura di stagione.

Una specialità sono gli asparagi preparati in diversi modi e combinati con altri cibi.

La carne - maggiormente carne di vitello, vitellone, pollo, tacchino e la particolare specialità - carne di agnello di Pag preparata in vari modi e servita con abbondante verdura.

Inevitabile a ogni festa è la specialità di Novalja, makaruni na iglu (maccheroni all'ago) serviti con carne di vitellone farcito oppure gulasch.

Il dolce tradizionale sono le frittelle, crostoli, vari dolci alla vecchia ricetta, e la ricetta particolare è lo strudel con ricotta.

Il prodotto più noto di questa regione è il conosciuto formaggio di Pag con il gusto unico dovuto alla salsedine sull'erba dei pascoli che pascolano gli agnelli insulari.


Un clima sano e la natura intatta offrono la possibilità di una vacanza gradevole lontana dal brulichio quotidiano e sono una ragione per venirci di nuovo.

www.lika-gastro.com

www.lika-active.com



Il gusto delle montagne e mare - guida di gastronomia della regione Lika-Senj.



Libro della cucina di Gacka - cibi tradizionali e ricette della regione di Otočac.



Ente turistico della contea Lika-Senj

Budačka 12, 53000 Gospić
tel./Fax: + 385 (0)53 574-687
info@visitlika.com
www.visitlika.com

